

Come fare una Mappa Mentale di Geografia

Prima di iniziare

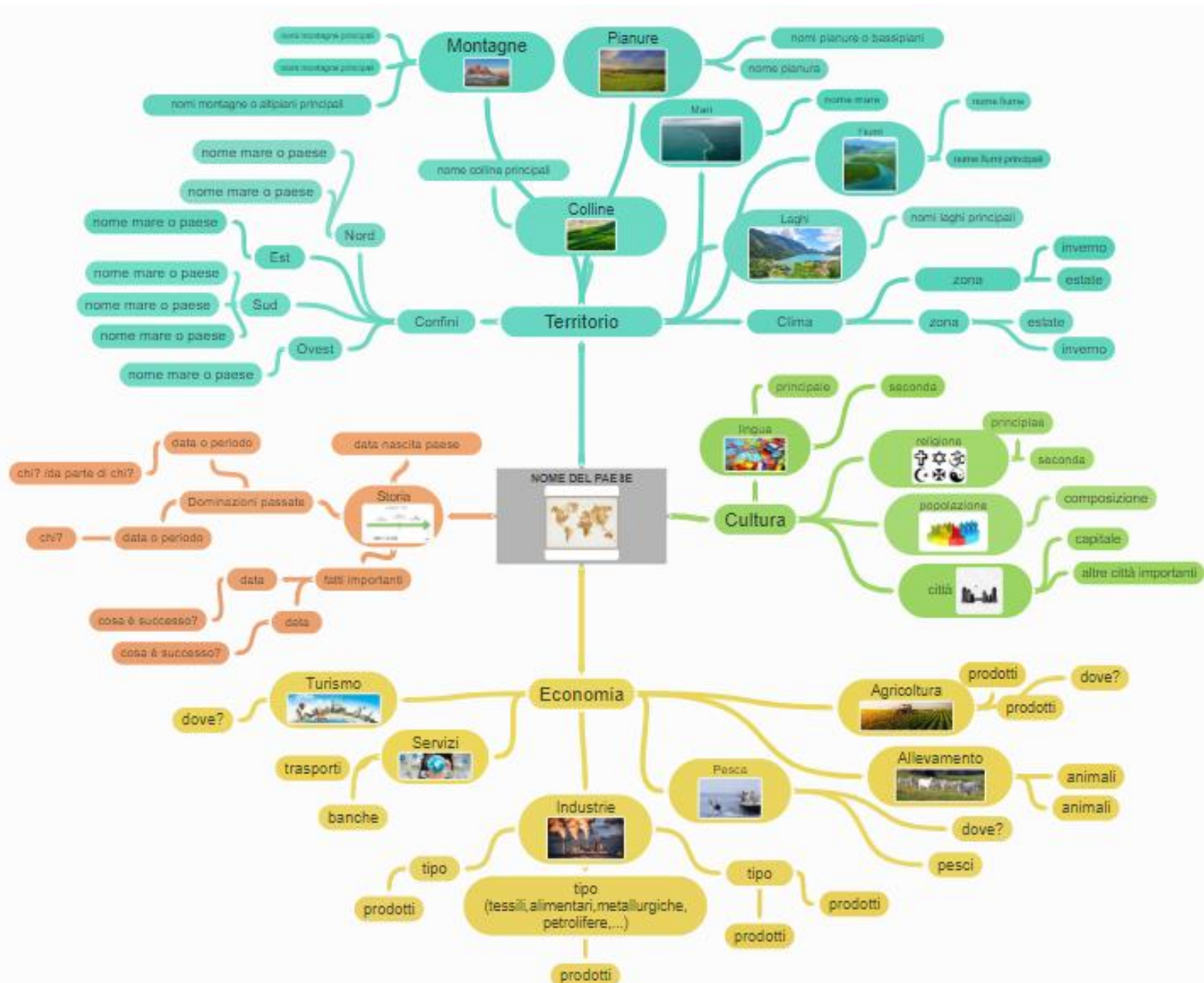
1) Guarda bene la Cartina del paese che stai studiando e inizia a coglierne gli aspetti principali:

- i colori ci danno già grandi indicazioni sul territorio del paese (verde pianura, marrone montagna e in azzurro fiumi laghi e mari)

- le linee rosse sul bordo del paese segnano i confini

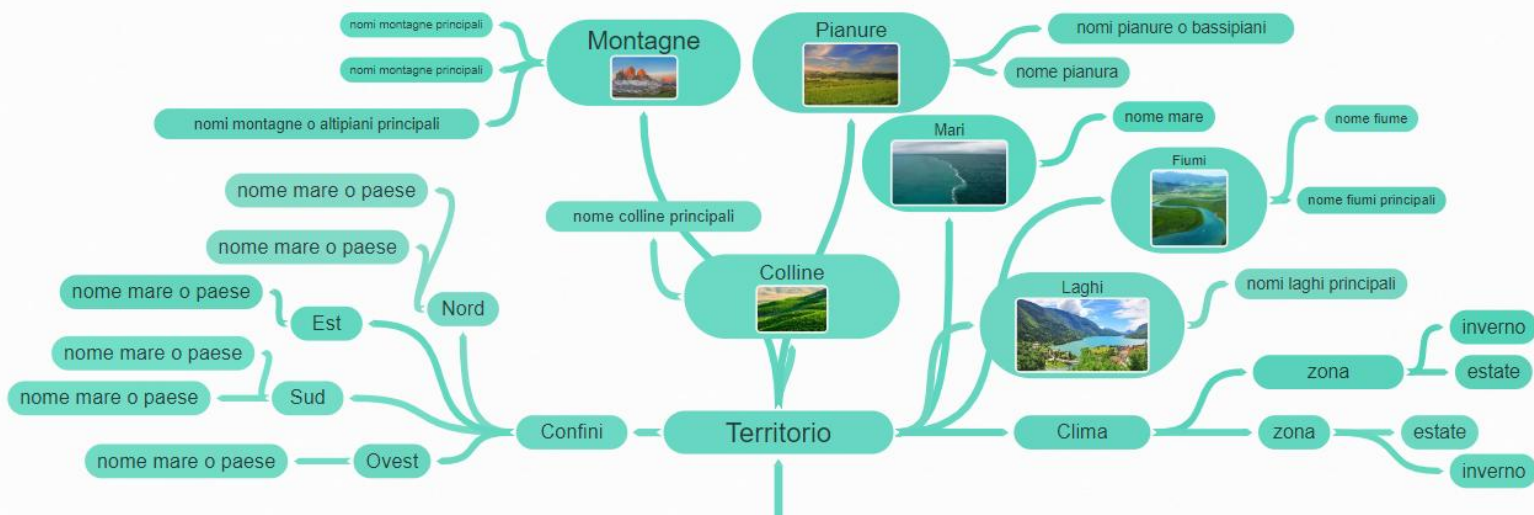
2) Guarda bene le immagini, i grafici e i titoli dei paragrafi e dei sottoparagrafi per capire di cosa si parla ed essere guidato nel trovare i concetti principali

Ecco qui un esempio di Mappa

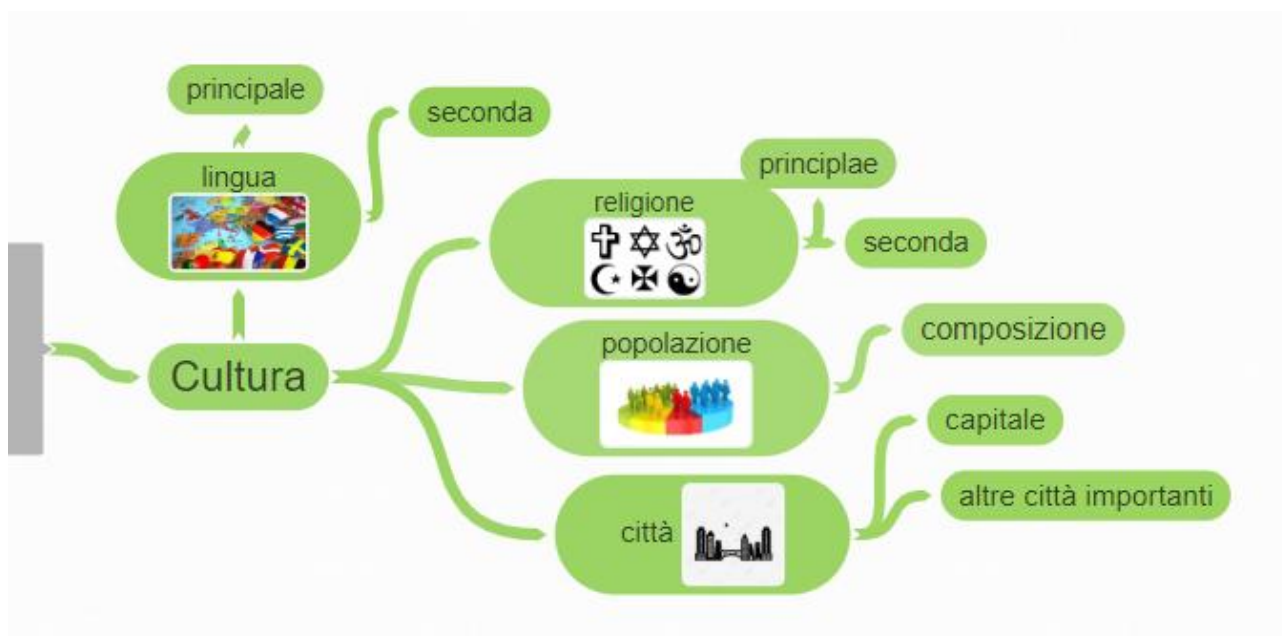


Costruisci la mappa con il nome del paese al centro e da lì fai partire dei rami che rappresentano i principali argomenti di cui si parla. Segui i titoli dei paragrafi del libro per capire quali sono. Io ho individuato

Territorio: Dov'è il paese di cui parlo? Quali sono i confini? Com'è fatto il paese? Che caratteristiche fisiche ha? Ci sono più pianure o zone di montagna? Quali sono i monti e le pianure più importanti? Che clima c'è?



Cultura: Che lingua si parla? Quali sono le principali religioni? Qual è la composizione della popolazione?

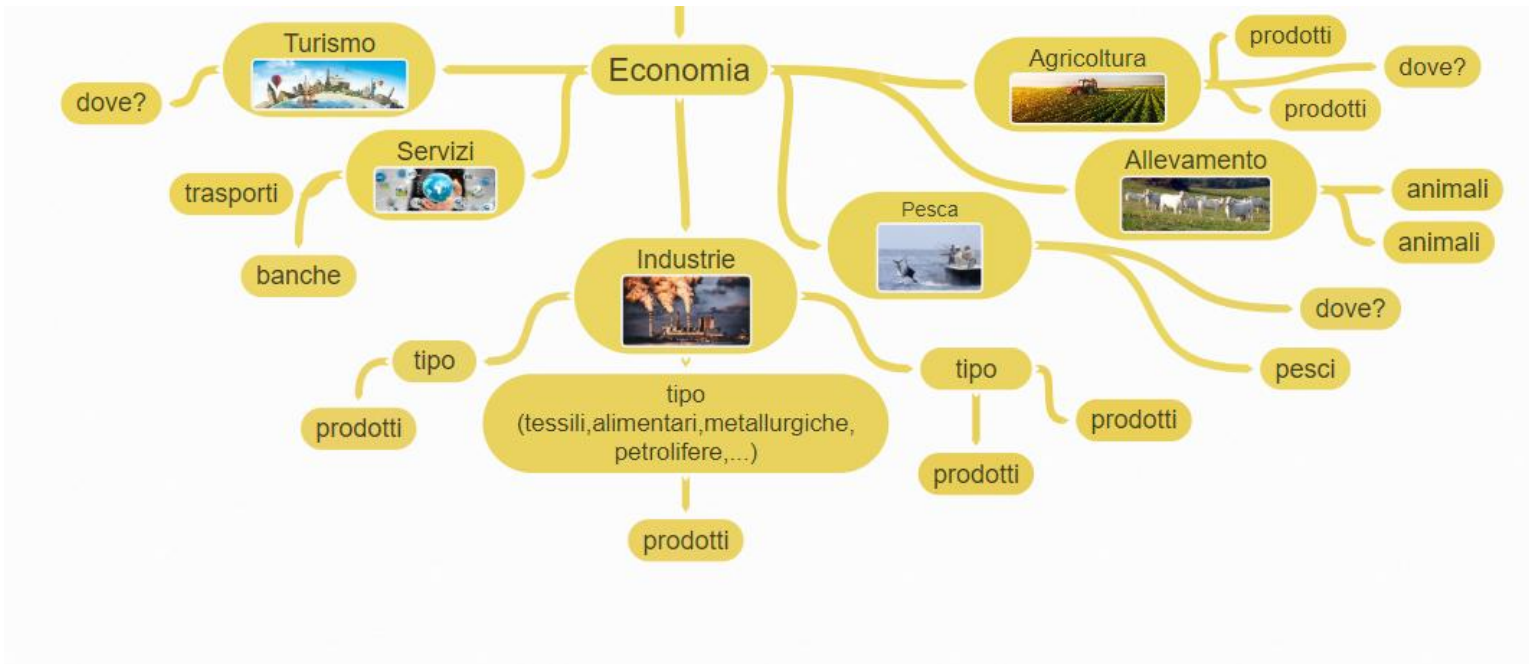


Economia: Quali sono le ricchezze del paese? Quali sono i settori in cui si lavora di più o che funzionano meglio? Cosa viene prodotto nel paese?

Settore primario: Agricoltura-Allevamento-Pesca

Settore secondario: Industrie e fabbriche. Cosa produce il paese? Quali prodotti?

Settore terziario: Servizi e turismo



Storia: Le origini del paese. E' mai stato dominato da altri popoli? Quando è diventato uno stato? Quali sono i fatti più importanti?

